



Oberingenieurkreis I

Tiefbauamt
des Kantons Bern

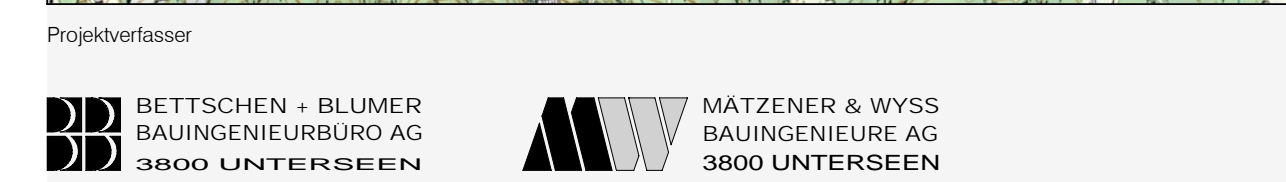
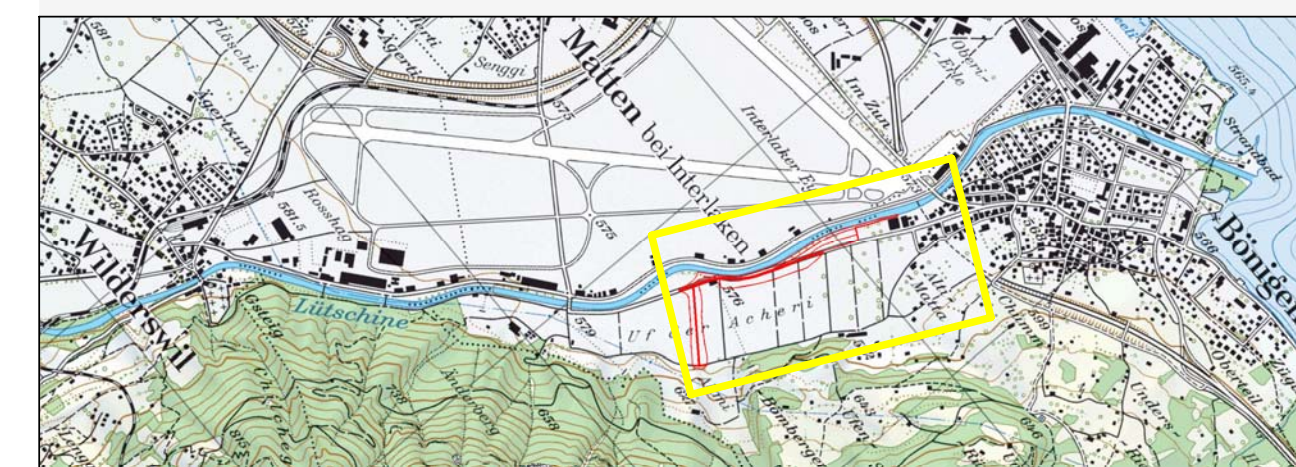
Orientierende Unterlagen zur Wasserbaubewilligung

Beilage 2.6

Gewässer	Vereinigte Lüttschinen	Gewässer-Nr.	500
Gemeinde	Bönigen	Projekt-Nr.	2306
Erfüllungslichtiger	Schwellenkorporation Bödéli Süd	Plan-Nr.	2306 - 330B
Projekt vom	Februar 2009	Format	60 / 126
Revidiert	September 2011		

Unterlage: Rodungsplan 1:1'000

Projekt 2011
Hochwasserschutz Bödéli
Schutzdämme Bönigen



Wasserbaubewilligung:

LEGENDE

- Gemeindegrenze
- GEWISS - Achse mit BWG - Profilen
- Grenze Gewerbezone Sand, gemäss Änderung Zonenplan vom Februar 2011

Projekt Wasserbaubewilligung, Schutzdämme Bönigen

- Projekt Wasserbaubewilligung
- Rodung temporär / Wiederaufforstung
- Rodung definitiv
- Ersatzaufforstung definitive Rodung
- Massnahmen zugunsten des Natur- und Landschaftsschutzes

Projekt Strassenplan, Schutzdämme Bönigen

- Projekt kommunaler Strassenplan

Drittprojekte

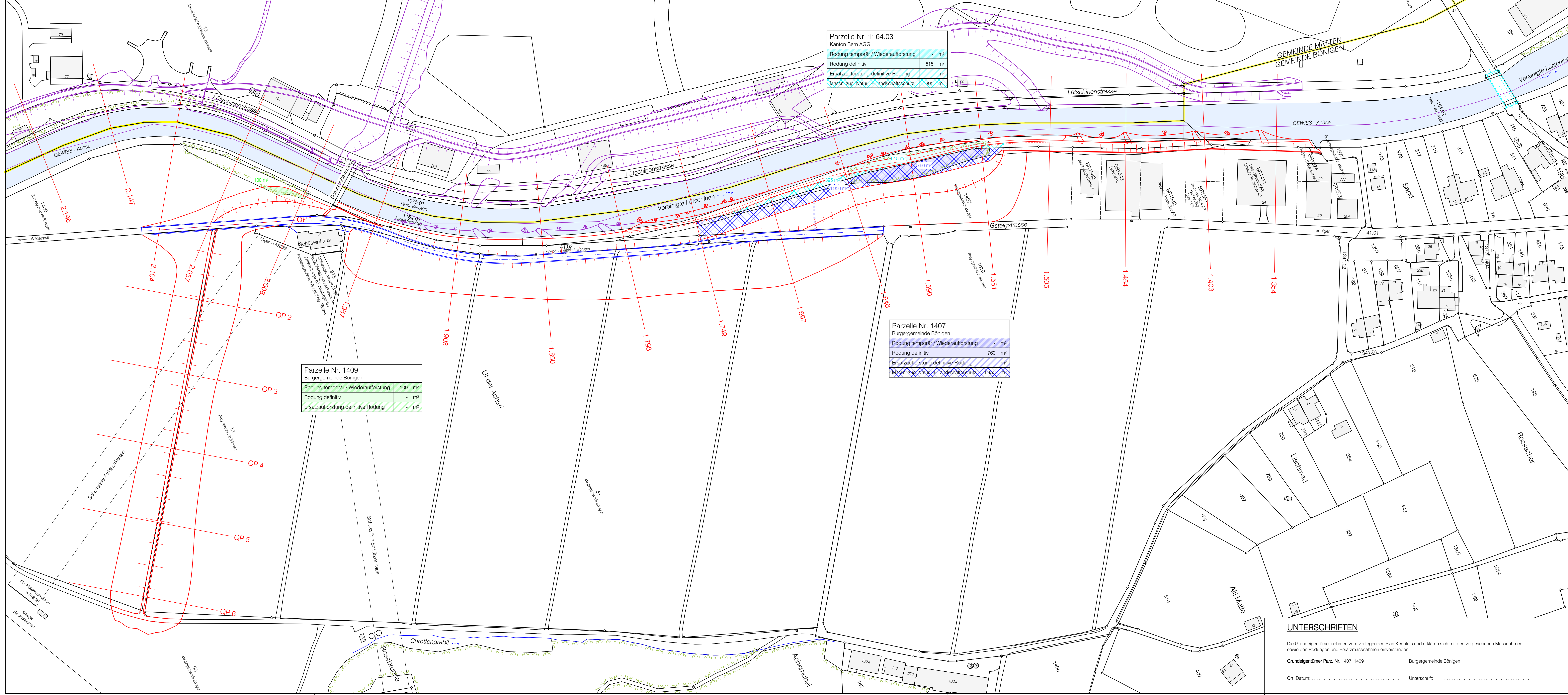
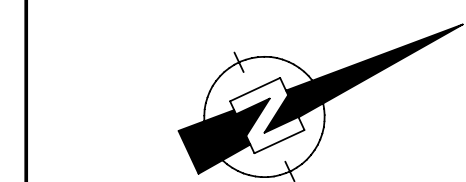
- HWS Bödéli, WBP Lüttschine, Teilprojekt 3, Stand Mitwirkung Mai 2011
- Ersatz Obere Bönigbrücke, ausgeführt 2010 / 2011

Zusammenstellung Rodungs- und Aufforstungsflächen

Parzellen Nr.	Eigentümer	Rodung temporär / Wiederaufforstung	Rodung definitiv	Ersatzaufforstung definitive Rodung	Ersatzmassnahmen Natur- und Landschafts.
1: 1409	Bürgergemeinde Bönigen	100 m ²	- m ²	- m ²	- m ²
2: 1164.03	Kanton Bern AGG	- m ²	615 m ²	- m ²	395 m ²
3: 1407	Bürgergemeinde Bönigen	- m ²	760 m ²	- m ²	1950 m ²
TOTAL		100 m²	1375 m²	- m²	2345 m²

Plangrundlage:
- Amtliche Vermessung: Stand August 2007

Auftrag Nr. 2306 / Plan Nr. 2306-330B			
Mätzner & Wyss Baingenieur AG			
Massstab: 1:1'000		Format: 60 / 126	
Geszeichnet	Datum	Geprüft	
TS	01.03.2011	CK	
Revidiert	Datum	Geprüft	
A	19.05.2011	MA	
B	23.08.2011	MA	
C			
D			



Parzelle Nr. 1164.03	
Kanton Bern AGG	
Rodung temporär / Wiederaufforstung	- m ²
Rodung definitiv	615 m ²
Ersatzaufforstung definitive Rodung	- m ²
Massn. zug. Natur- u. Landschaftsschutz	395 m ²

Parzelle Nr. 1407	
Bürgergemeinde Bönigen	
Rodung temporär / Wiederaufforstung	- m ²
Rodung definitiv	760 m ²
Ersatzaufforstung definitive Rodung	- m ²
Massn. zug. Natur- u. Landschaftsschutz	1950 m ²

Parzelle Nr. 1409	
Bürgergemeinde Bönigen	
Rodung temporär / Wiederaufforstung	100 m ²
Rodung definitiv	- m ²
Ersatzaufforstung definitive Rodung	- m ²

UNTERSCHRIFTEN

Die Grundeigentümer nahmen vom vorliegenden Plan Kenntnis und erklären sich mit den vorgesehenen Massnahmen sowie den Rodungen und Ersatzmassnahmen einverstanden.

Grundeigentümer Parz. Nr. 1407, 1409: Bürgergemeinde Bönigen

Ort, Datum: Unterschrift: