



Oberingenieurkreis I

Tiefbauamt
des Kantons Bern

Orientierende Unterlagen zum Wasserbauplan

Beilage 3.3.2

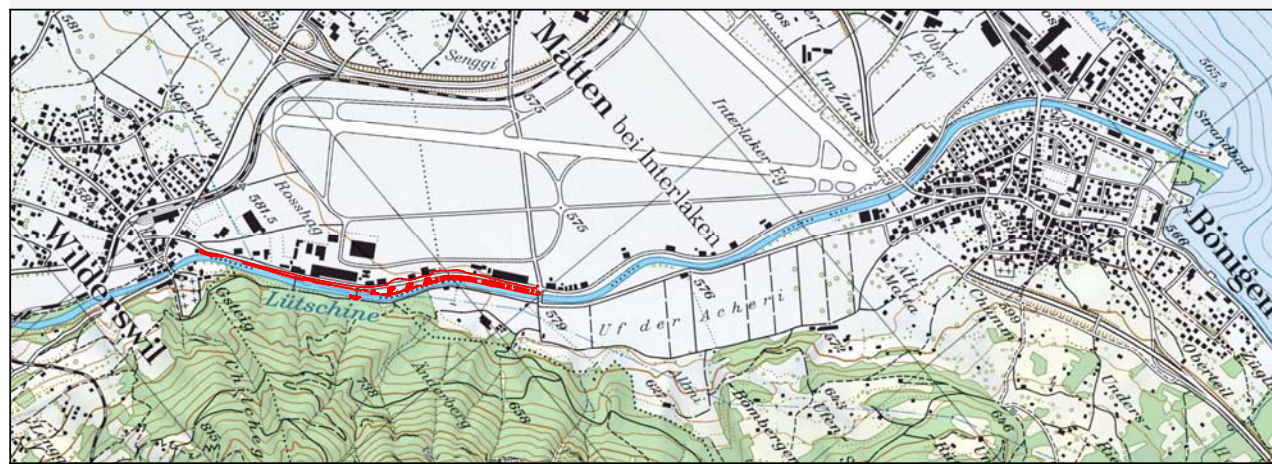
| | | | |
|-----------------------|---------------------------------|--------------|-------------|
| Gewässer | Vereinigte Lüttschinen | Gewässer-Nr. | 500 |
| Gemeinde | Wilderswil, Matten | Projekt-Nr. | 2703 |
| Erfüllungspflichtiger | Schwellenkorporation Bödeli Süd | Plan-Nr. | 2703 - 115A |
| Projekt vom | Februar 2009 | Format | 30 / 105 |
| Revidiert | Oktober 2011 | | |

Unterlage Normalprofile 1:100

Bereich armasuisse / Eichelti

Hochwasserschutz Bödeli
ARA-Pumpwerk - Aenderbergbrücke

Gerinneausbau Lüttschine



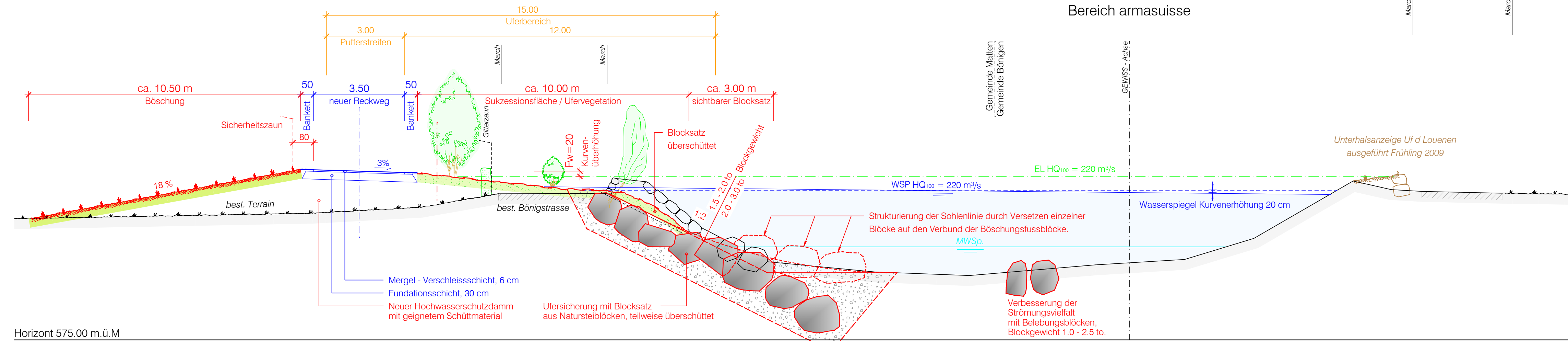
Projektverfasser

BETTSCHE + BLUMER
BAUINGENIEURBÜRO AG
3800 UNTERSEEN

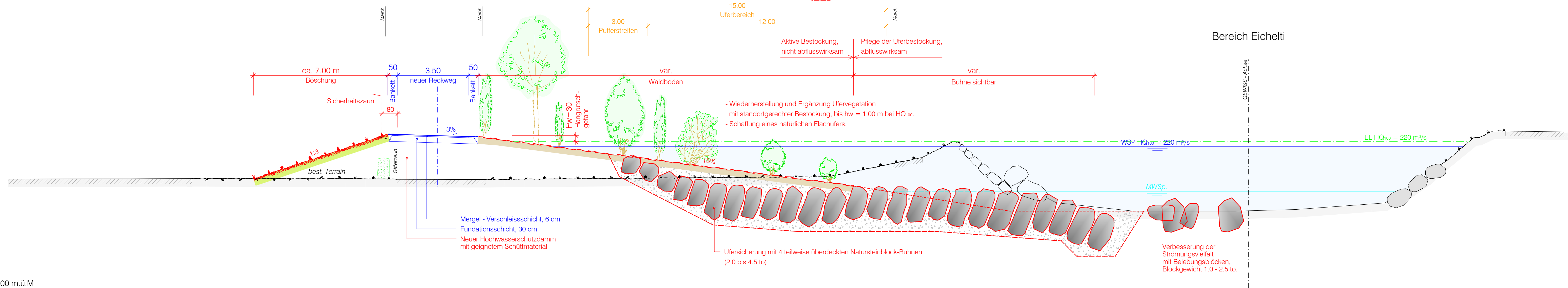
MÄTZENER & WYSS
BAUINGENIEURE AG
3800 UNTERSEEN

Wasserbauplan genehmigung:

| | | |
|---------------------------------------|------------------|---------|
| Auftrag Nr. 2306 / Plan Nr. 2306-115A | | |
| Mätzener & Wyss Bauingenieure AG | | |
| Mst. 1:100 | Format: 30 / 105 | |
| Gezeichnet | Datum | Geprüft |
| RF | 06.06.2011 | CK |
| Revidiert | Datum | Geprüft |
| A RF | 14.10.2011 | CK |
| B | | |
| C | | |
| D | | |



Horizont 575.00 m.ü.M



Horizont 575.00 m.ü.M